











**LEGENDE**

-  Gehwegplatten
-  Betonsteinpflaster, rot
-  Betonsteinpflaster, grau
-  Betonsteinpflaster, anthrazit
-  Grünbeet (mit Baum)
-  Leuchte, LPH 4,5 m
-  geplanter Straßenablauf
-  vorh. Ausbauhöhe



**TBR Technische Betriebe Rheine AöR**  
 Entsorgung • Entwässerung • Grün • Straßen  
 Planung | Klosterstraße 14 | 48431 Rheine | Tel. (05971) 9339-0 | Fax (05971) 9339-644

Projekt: <b>Ausbau der Magdalenenstraße (K66 bis Kirchstraße)</b>		Projekts-Nr.: 53014-572
Plan: <b>Lageplanentwurf zum BauA am 23.11.2017</b>		Maßstab: 1: -
gezeichnet	Datum	Im Auftrag der Stadt Rheine FB Planen und Bauen
bearbeitet	04.1.2017	
geprüft	Heskamp	
		Blatt-Nr.: 1

N:\A66\_21885071\PROJEKTE\Magdalenenstr. 2018\Planung\LP nach Offenlage.dwg